




Plk = 0+075,00  
Skala 1:100/100


- NASYP= 2,27m<sup>2</sup>
- WYKOP= 1,46m<sup>2</sup>
- KRAW 0,05m<sup>2</sup>
- NAS 0,12m<sup>2</sup>
- NAW 0,12m<sup>2</sup>
- POD 1,07m<sup>2</sup>



P.P. = 148,00

Plk = 0+076,08  
Skala 1:100/100

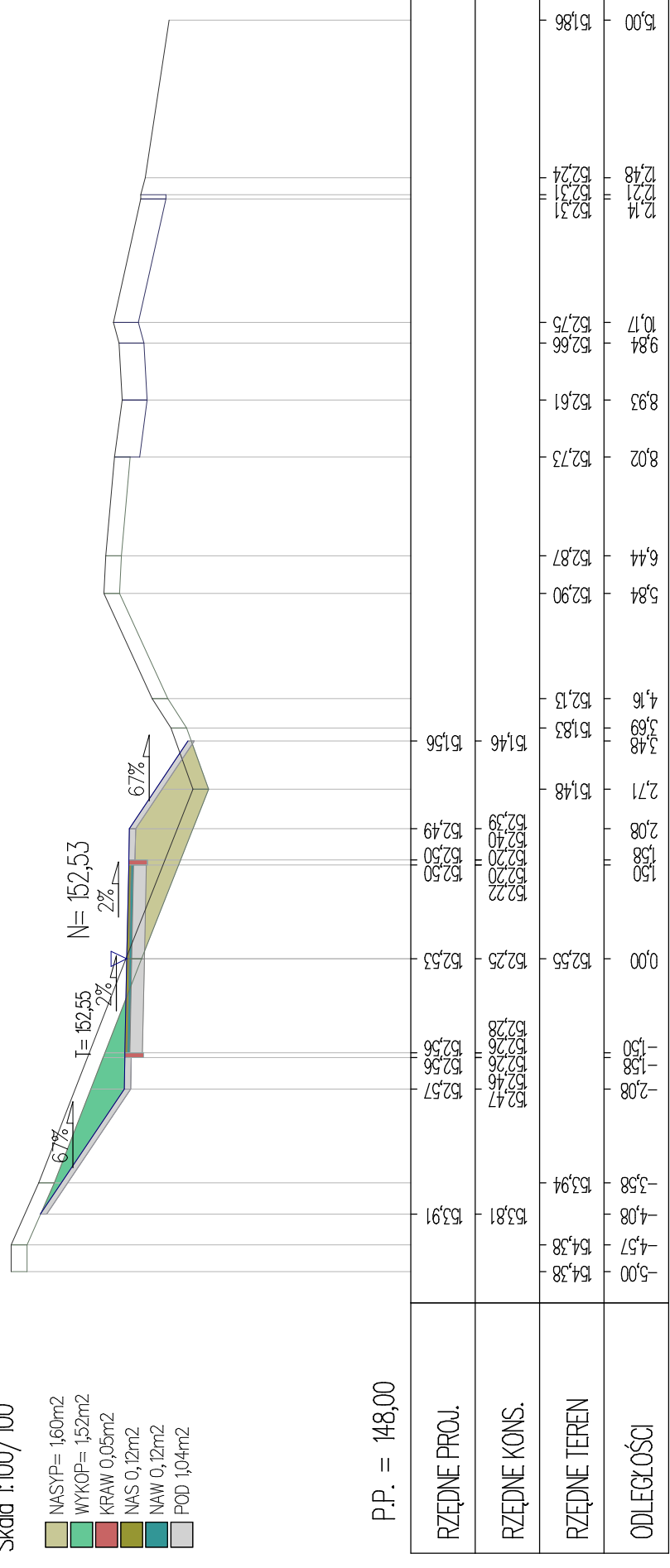
- NASYP= 2,4 m<sup>2</sup>
- WYKOP= 1,25m<sup>2</sup>
- KRAW 0,05m<sup>2</sup>
- NAS 0,12m<sup>2</sup>
- NAW 0,12m<sup>2</sup>
- POD 1,06m<sup>2</sup>



P.P. = 148,00

Plk = 0+100,00  
Skala 1:100/100

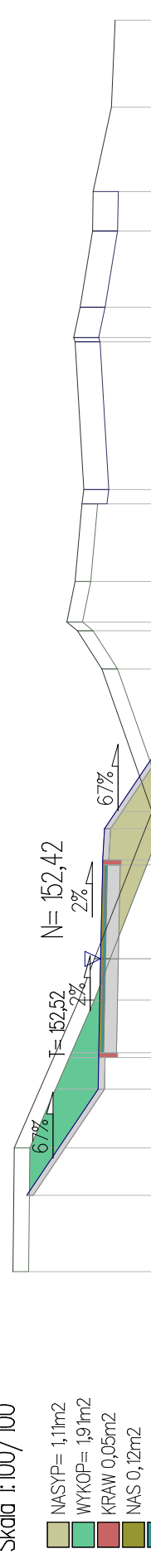
- NASYP= 1,60m<sup>2</sup>
- WYKOP= 1,52m<sup>2</sup>
- KRAW 0,05m<sup>2</sup>
- NAS 0,12m<sup>2</sup>
- NAW 0,12m<sup>2</sup>
- POD 1,04m<sup>2</sup>



P.P. = 148,00

Plk = 0+125,00  
Skala 1:100/100

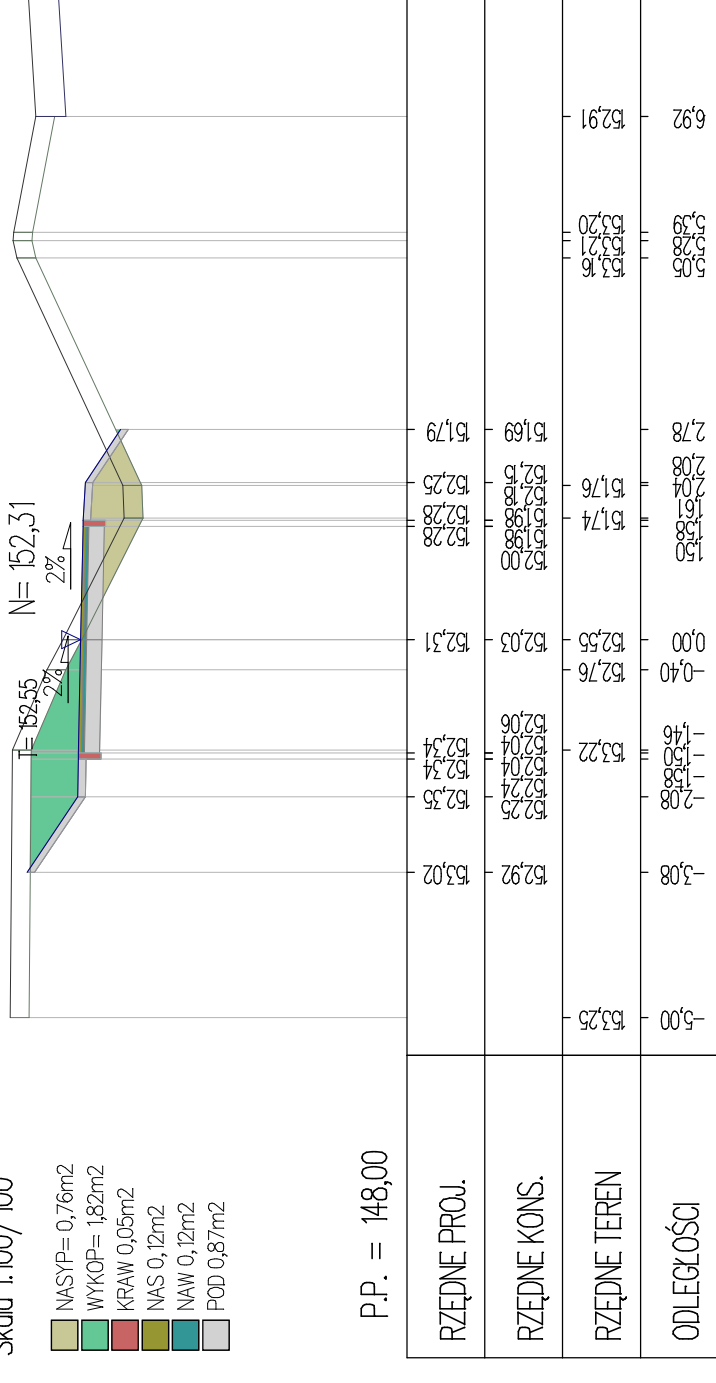
- NASYP= 1,11m<sup>2</sup>
- WYKOP= 1,91m<sup>2</sup>
- KRAW 0,05m<sup>2</sup>
- NAS 0,12m<sup>2</sup>



P.P. = 149,00

Plk = 0+150,00  
Skala 1:100/100

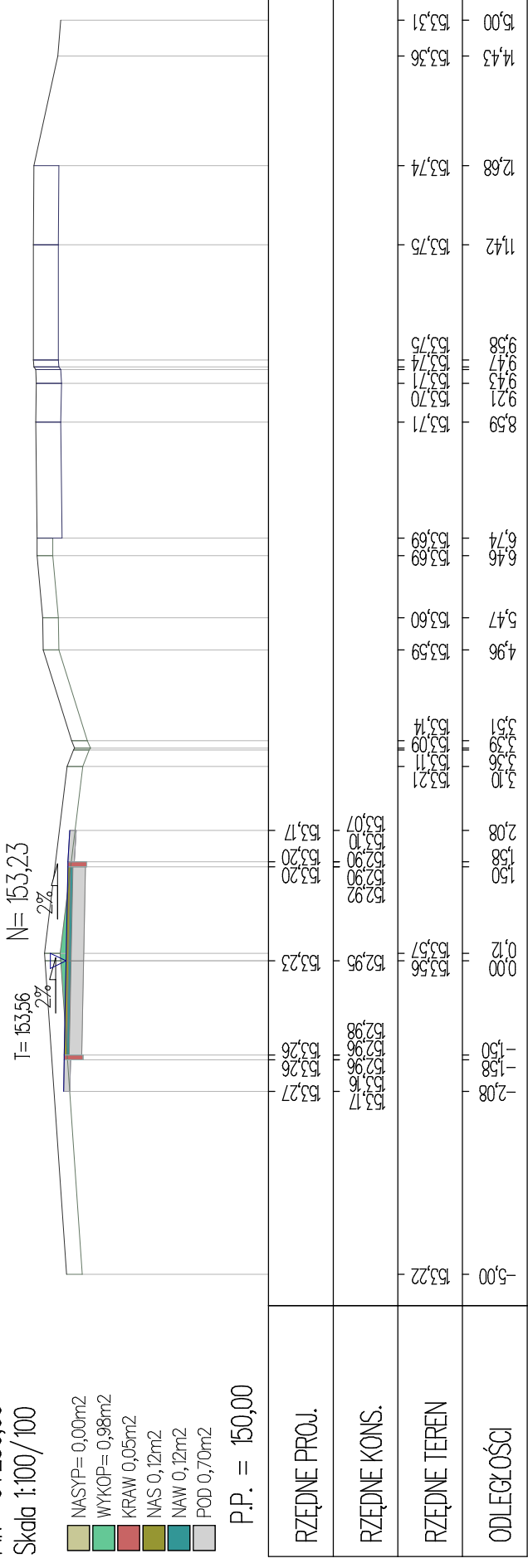
- NASYP= 0,76m<sup>2</sup>
- WYKOP= 1,82m<sup>2</sup>
- KRAW 0,05m<sup>2</sup>
- NAS 0,12m<sup>2</sup>
- NAW 0,12m<sup>2</sup>
- POD 0,87m<sup>2</sup>



PK = 0+250,00  
Skala 1:100/100

- NASYP = 0,00m<sup>2</sup>
- WYKOP = 0,98m<sup>2</sup>
- KRAW 0,05m<sup>2</sup>
- NAS 0,12m<sup>2</sup>
- NAW 0,12m<sup>2</sup>
- POD 0,70m<sup>2</sup>

P.P. = 150,00








Plk = 0+547,49  
Skala 1:100/100

- NASYP= 2,26m<sup>2</sup>
- WYKOP= 0,17m<sup>2</sup>
- KRAW 0,07m<sup>2</sup>
- NAS 0,08m<sup>2</sup>
- NAW 0,08m<sup>2</sup>
- POD 0,72m<sup>2</sup>

T= 54,9 N= 154,33



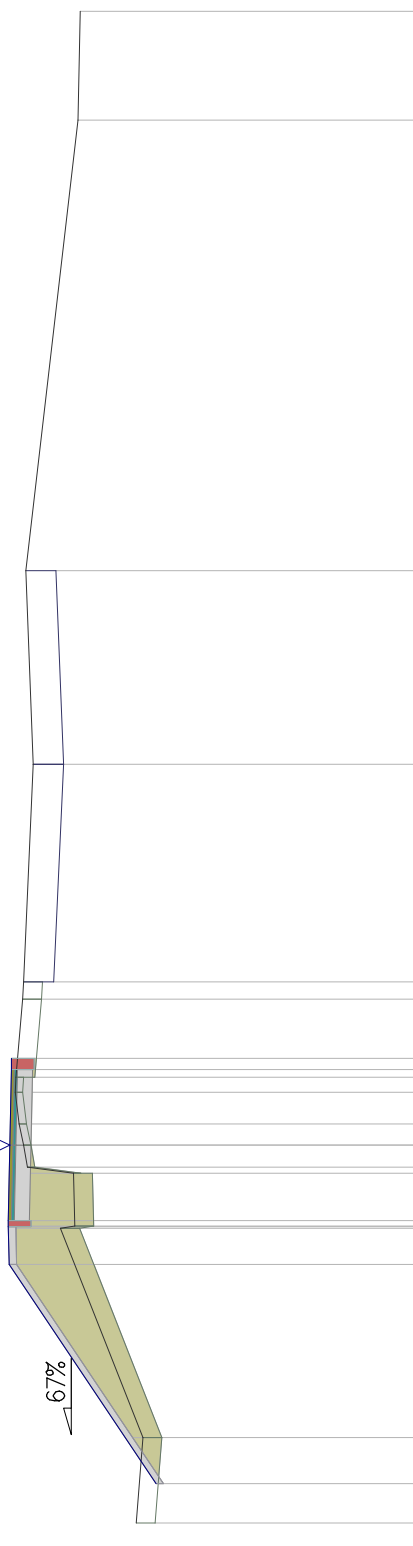
P.P. = 149,00

RZĘDNE PROJ.	52,53	52,72	52,82	5,00
RZĘDNE KONS.	52,43	52,72	52,82	5,00
RZĘDNE TEREN	52,43	52,72	52,82	5,00
ODLEGŁOŚCI	0,00	0,00	0,00	0,00

Plk = 0+549,84  
Skala 1:100/100

- NASYP= 2,81m<sup>2</sup>
- WYKOP= 0,08m<sup>2</sup>
- KRAW 0,07m<sup>2</sup>
- NAS 0,08m<sup>2</sup>
- NAW 0,08m<sup>2</sup>
- POD 0,74m<sup>2</sup>

T= 54,9 N= 154,40




P.P. = 149,00

RZĘDNE PROJ.	52,47	52,64	52,73	5,00
RZĘDNE KONS.	52,37	52,64	52,73	5,00
RZĘDNE TEREN	52,37	52,64	52,73	5,00
ODLEGŁOŚCI	0,00	0,00	0,00	0,00

Plk = 0+550,00  
Skala 1:100/100

- NASYP= 2,88m<sup>2</sup>
- WYKOP= 0,07m<sup>2</sup>
- KRAW 0,07m<sup>2</sup>
- NAS 0,08m<sup>2</sup>
- NAW 0,08m<sup>2</sup>
- POD 0,74m<sup>2</sup>

T= 54,9 N= 154,40



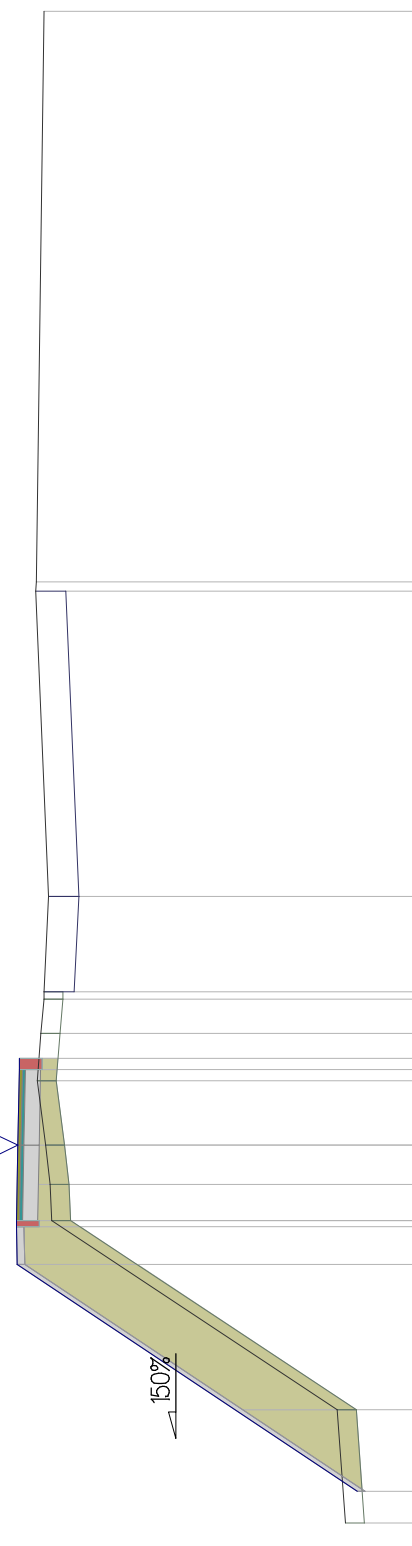
P.P. = 149,00

RZĘDNE PROJ.	52,47	52,63	52,73	5,00
RZĘDNE KONS.	52,37	52,63	52,73	5,00
RZĘDNE TEREN	52,37	52,63	52,73	5,00
ODLEGŁOŚCI	0,00	0,00	0,00	0,00

Plk = 0+575,00  
Skala 1:100/100

- NASYP= 4,95m<sup>2</sup>
- WYKOP= 0,00m<sup>2</sup>
- KRAW 0,07m<sup>2</sup>
- NAS 0,08m<sup>2</sup>
- NAW 0,08m<sup>2</sup>
- POD 0,75m<sup>2</sup>

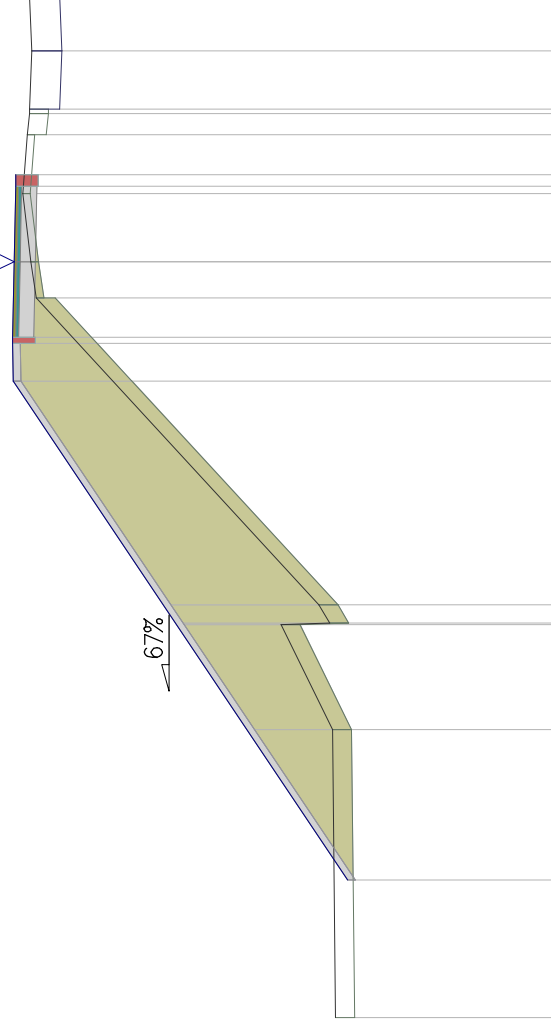
T= 54,05 N= 154,43



Plk = 0+582,30  
Skala 1:100/100

- NASYP= 10,22m<sup>2</sup>
- WYKOP= 0,05m<sup>2</sup>
- KRAW 0,07m<sup>2</sup>
- NAS 0,08m<sup>2</sup>
- NAW 0,08m<sup>2</sup>
- POD 1,11m<sup>2</sup>

T= 53,99 N= 154,25



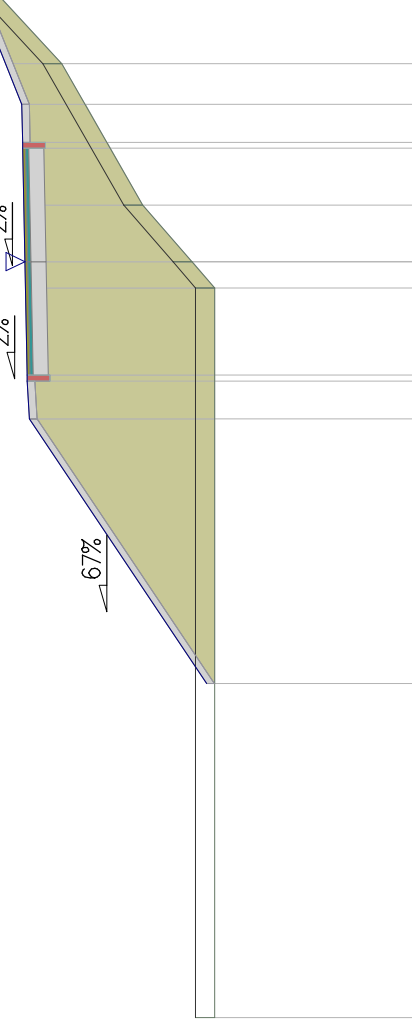
P.P. = 146,00

RZĘDNE PROJ.	53,97	54,03	54,14	5,00
RZĘDNE KONS.	53,97	54,03	54,14	5,00
RZĘDNE TEREN	53,97	54,03	54,14	5,00
ODLEGŁOŚCI	0,00	0,00	0,00	0,00

Plk = 0+599,92  
Skala 1:100/100

- NASYP= 12,03m<sup>2</sup>
- WYKOP= 0,00m<sup>2</sup>
- KRAW 0,05m<sup>2</sup>
- NAS 0,12m<sup>2</sup>
- NAW 0,12m<sup>2</sup>
- POD 1,20m<sup>2</sup>

T= 51,99 N= 153,34



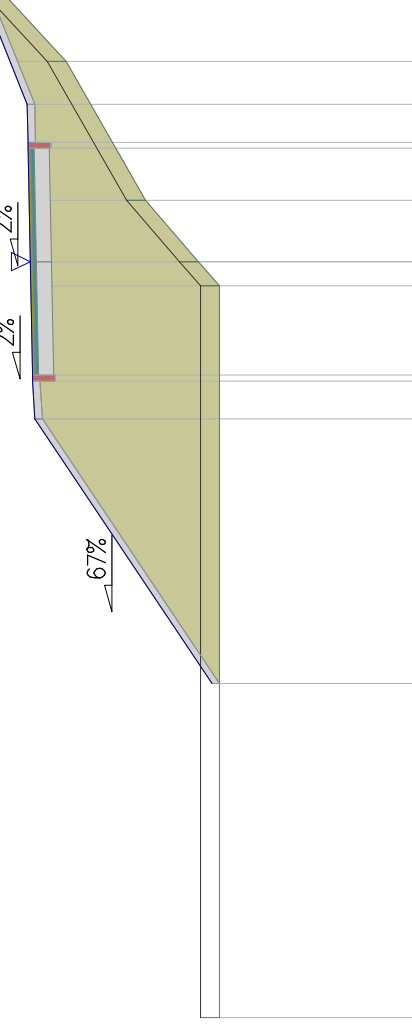
P.P. = 147,00

RZĘDNE PROJ.	53,34	53,34	53,34	5,00
RZĘDNE KONS.	53,34	53,34	53,34	5,00
RZĘDNE TEREN	53,34	53,34	53,34	5,00
ODLEGŁOŚCI	0,00	0,00	0,00	0,00

Plk = 0+600,00  
Skala 1:100/100

- NASYP= 12,04m<sup>2</sup>
- WYKOP= 0,00m<sup>2</sup>
- KRAW 0,05m<sup>2</sup>
- NAS 0,12m<sup>2</sup>
- NAW 0,12m<sup>2</sup>
- POD 1,20m<sup>2</sup>

T= 51,96 N= 153,33



P.P. = 147,00

RZĘDNE PROJ.	53,33	53,33	53,33	5,00
RZĘDNE KONS.	53,33	53,33	53,33	5,00
RZĘDNE TEREN	53,33	53,33	53,33	5,00
ODLEGŁOŚCI	0,00	0,00	0,00	0,00













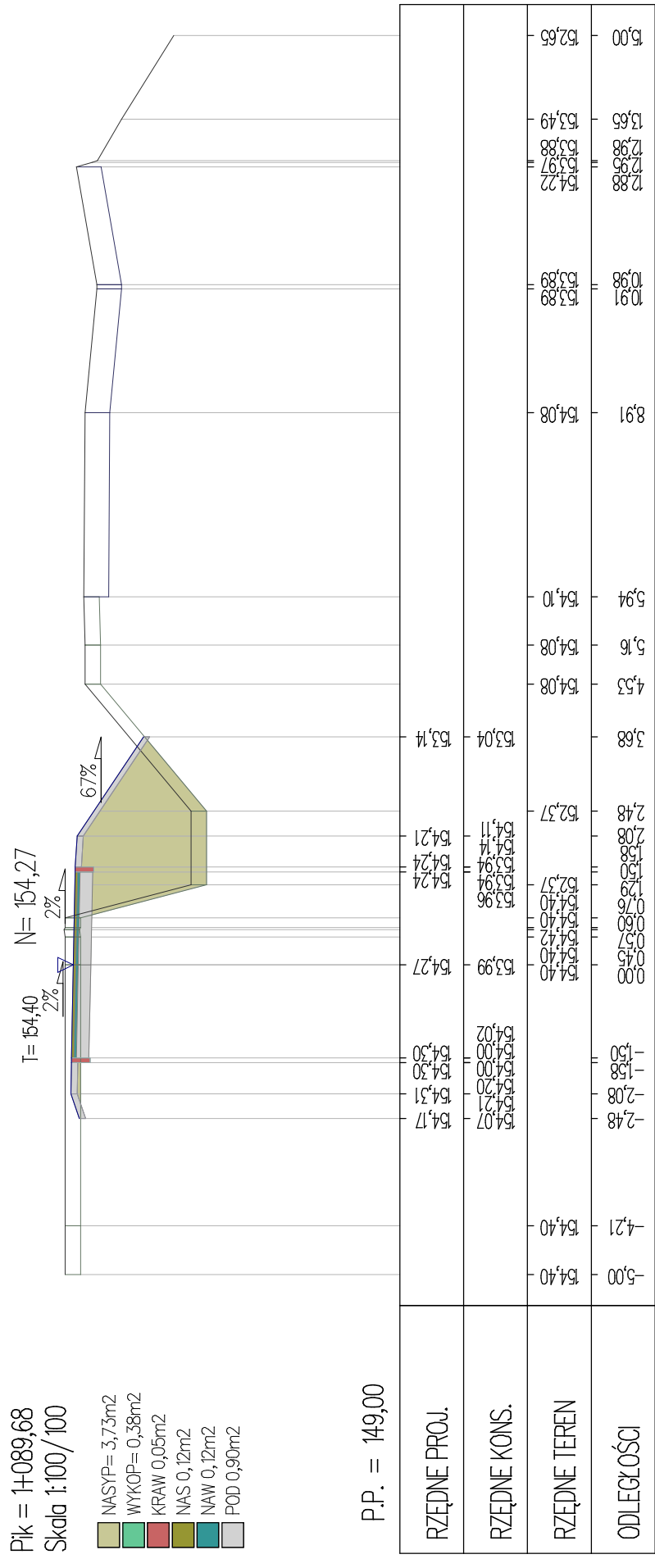






Plk = 1+089,68  
Skala 1:100/100

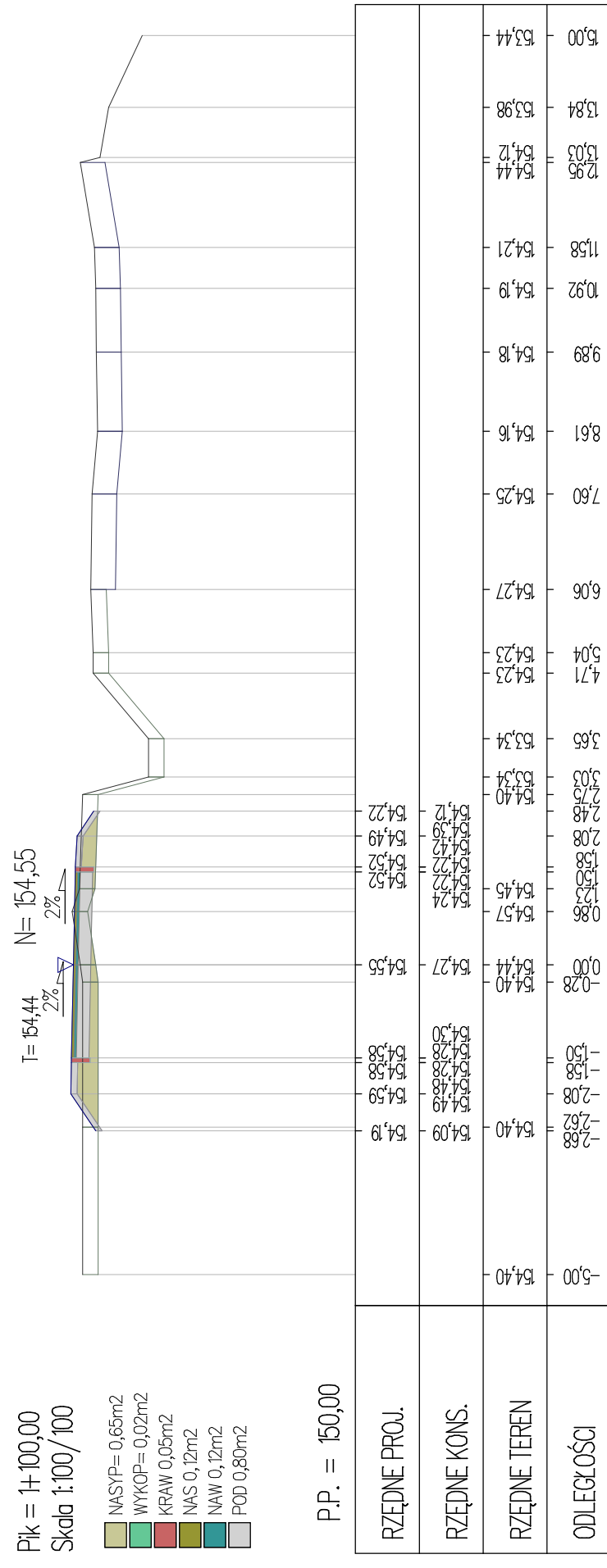
- NASYP= 3,73m<sup>2</sup>
- WYKOP= 0,38m<sup>2</sup>
- KRAW 0,05m<sup>2</sup>
- NAS 0,12m<sup>2</sup>
- NAW 0,12m<sup>2</sup>
- POD 0,90m<sup>2</sup>



P.P. = 149,00

Plk = 1+100,00  
Skala 1:100/100

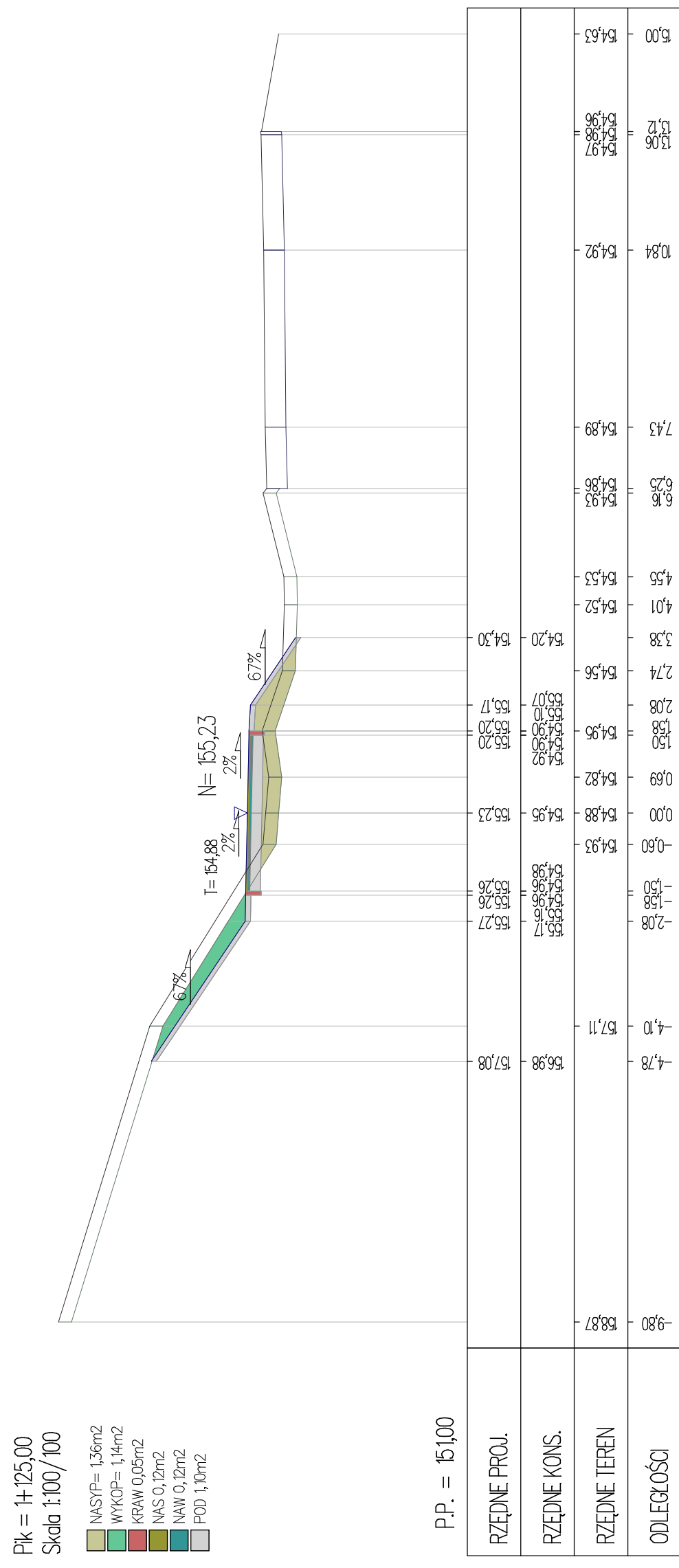
- NASYP= 0,65m<sup>2</sup>
- WYKOP= 0,02m<sup>2</sup>
- KRAW 0,05m<sup>2</sup>
- NAS 0,12m<sup>2</sup>
- NAW 0,12m<sup>2</sup>
- POD 0,80m<sup>2</sup>



P.P. = 160,00

Plk = 1+125,00  
Skala 1:100/100

- NASYP= 1,36m<sup>2</sup>
- WYKOP= 1,14m<sup>2</sup>
- KRAW 0,05m<sup>2</sup>
- NAS 0,12m<sup>2</sup>
- NAW 0,12m<sup>2</sup>
- POD 1,10m<sup>2</sup>



P.P. = 151,00

Plk = 1+149,70  
Skala 1:100/100

- NASYP= 0,55m<sup>2</sup>
- WYKOP= 5,14m<sup>2</sup>
- KRAW 0,05m<sup>2</sup>
- NAS 0,12m<sup>2</sup>
- NAW 0,12m<sup>2</sup>
- POD 1,33m<sup>2</sup>

